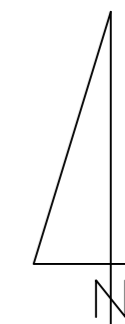
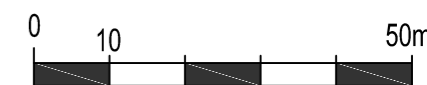


ZMIANA MIEJSCOWEGO PLANU ZAGOSPODAROWANIA PRZESTRZENNEGO DLA OBSZARU DZIAŁEK POŁOŻONYCH W OBRĘBIE TYROWO, GMINA OSTRÓDA

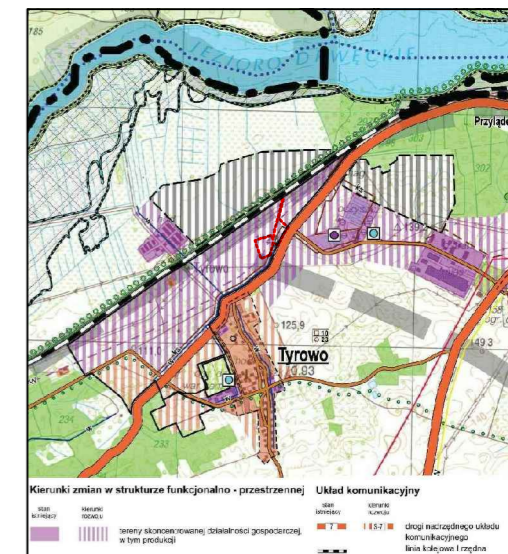
ZAŁĄCZNIK NR 1 DO UCHWAŁY NR ...
RADY GMINY OSTRÓDA Z DNIA ...



SKALA 1:1000



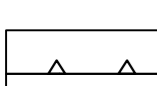
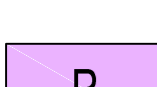
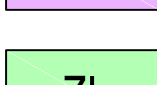


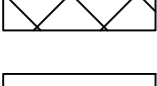


WYRYS ZE STUDIUM UWARUNKWAŃ I KIERUNKÓW ZAGOSPODAROWANIA PRZESTRZENNEGO GMINY OSTRÓDA

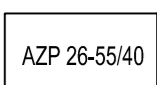
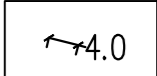


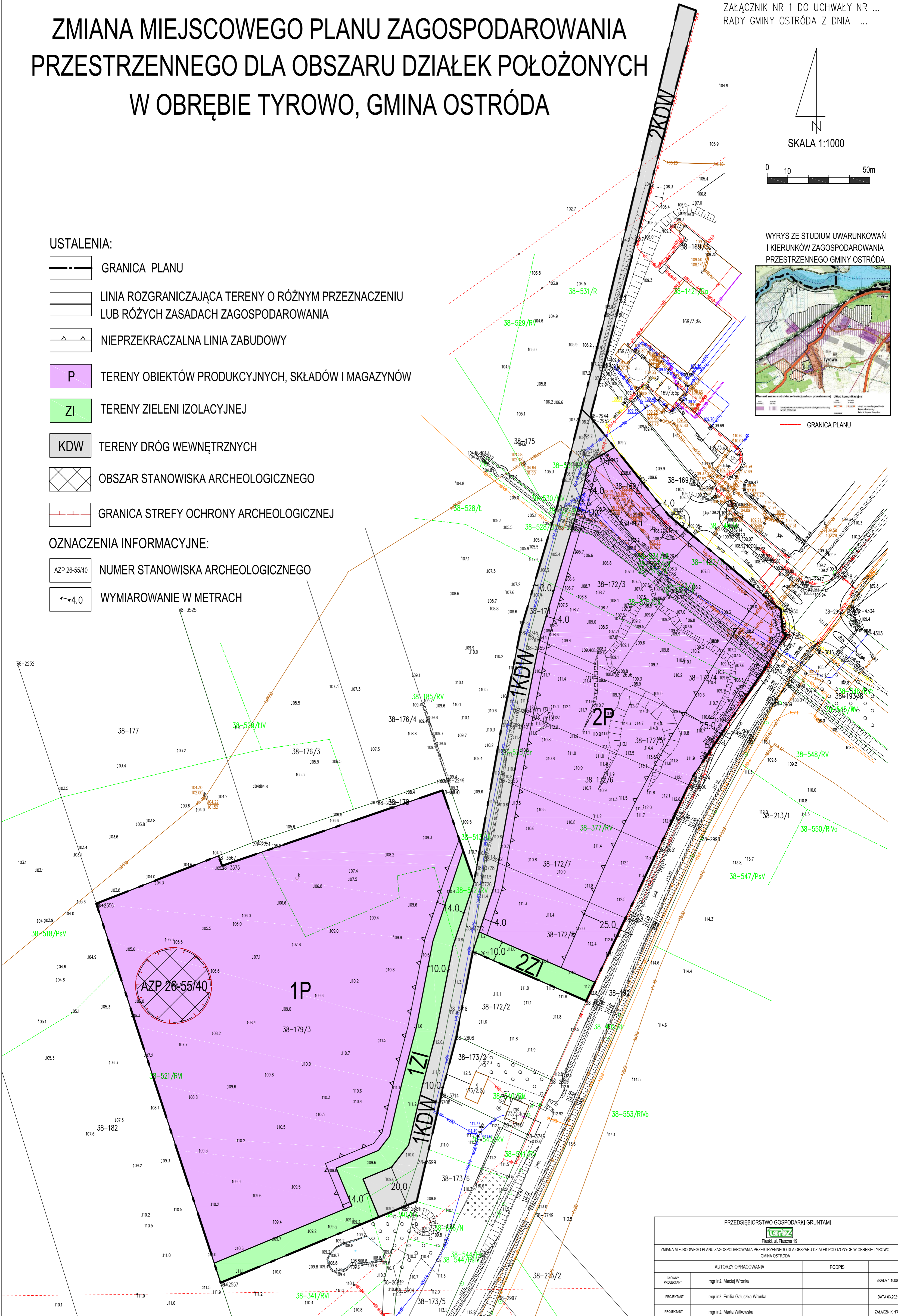
GRANICA PLANU


USTALENIA:

-  GRANICA PLANU
-  LINIA ROZGRANICZAJĄCA TERENY O RÓŻNYM PRZEZNACZENIU LUB RÓŻNYCH ZASADACH ZAGOSPODAROWANIA
-  NIEPRZEKRACZALNA LINIA ZABUDOWY
-  **P** TERENY OBIEKTÓW PRODUKCYJNYCH, SKŁADÓW I MAGAZYNÓW
-  **ZI** TERENY ZIELENI IZOLACYJNEJ
-  **KDW** TERENY DRÓG WEWNĘTRZNYCH
-  OBSZAR STANOWISKA ARCHEOLOGICZNEGO
-  GRANICA STREFY OCHRONY ARCHEOLOGICZNEJ

OZNACZENIA INFORMACYJNE:

-  NUMER STANOWISKA ARCHEOLOGICZNEGO
-  WYMIAROWANIE W METRACH



PRZEDSIĘBIORSTWO GOSPODARKI GRUNTAMI		
 Pluski, ul. Pluszna 19		
ZMIANA MIEJSCOWEGO PLANU ZAGOSPODAROWANIA PRZESTRZENNEGO DLA OBSZARU DZIAŁEK POŁOŻONYCH W OBRĘBIE TYROWO, GMINA OSTRÓDA		
AUTORZY OPRACOWANIA		PODPIS
GŁÓWNY PROJEKTANT	mgr inż. Maciej Wronka	SKALA 1:1000 DATA 03.2021 ZAŁĄCZNIK NR 1
PROJEKTANT	mgr inż. Emila Galuska-Wronka	
PROJEKTANT	mgr inż. Marta Wilkowska	